







# Directive Cadre Stratégie pour le Milieu Marin

## Localisation des administrations

-  Préfecture Maritime
-  Préfecture de région
-  DIRM
-  DREAL

## Limites maritimes

-  limite de la mer territoriale
-  frontière maritime
-  limite de la ZEE (200 milles marins)
-  limite de la ZEE n'ayant pas fait l'objet d'un accord avec les Etats voisins
-  limite de la Zone de Protection Ecologique (ZPE)
-  limite des régions OSPAR et des sous-régions DCSMM

## Sous-régions marines DCSMM

-  Manche mer du Nord
-  Mers Celtiques
-  Golfe de Gascogne et côtes ibériques
-  Méditerranée occidentale

Projection Mercator (46°N)

Sources des données :  
SHOM, IGN, ESRI, OSPAR

